

MĚSTSKÁ ČÁST PRAHA 16  
ÚŘAD MĚSTSKÉ ČÁSTI  
ODBOR VÝSTAVBY,  
DOPRAVY A ŽIVOTNÍHO PROSTŘEDÍ  
ODDĚLENÍ ŽIVOTNÍHO PROSTŘEDÍ

dle rozdělovníku

Váš dopis zn./ze dne 16.12.2020 Sp. zn.: 21847/2020/OVDŽP/Jh Č. j.: 20445/2021/OŽP Vyřizuje Ing. Helena Jíchová Praha 24.11.2021

## ROZHODNUTÍ

Úřad městské části Praha 16, Odbor výstavby, dopravy a životního prostředí (dále jen „OVDŽP ÚMČ Praha 16“), jako věcně a místně příslušný orgán ochrany přírody ve smyslu ustanovení § 75 odst. 1 písm. a) a § 76 odst. 1 písm. a) zákona ČNR č. 114/1992 Sb., o ochraně přírody a krajiny, ve znění pozdějších předpisů (dále jen „zákon o ochraně přírody a krajiny“), § 32 zákona č. 131/2000 Sb., o hlavním městě Praze, ve znění pozdějších předpisů, a § 3 obecně závazné vyhlášky hl. m. Prahy č. 55/2000 Sb. HMP, kterou se vydává Statut hl. m. Prahy, ve znění pozdějších předpisů, projednal v řízení vedeném podle zákona č. 500/2004 Sb., správní řád, ve znění pozdějších předpisů (dále jen „správní řád“), žádost o vydání povolení ke kácení 12 ks dřevin rostoucích mimo les na pozemku parc.č.1455/1, kterou 11.12.2020 podal

**Městská část Praha 16, IČO 00241598, Václava Balého 23/3, 153 00 Praha-Radotín,**  
(dále jen "žadatel")

Účastníci řízení, na které se vztahuje rozhodnutí (§ 27 odst. 1 správního řádu):

Městská část Praha 16, IČO 00241598, Václava Balého 23/3, 153 00 Praha-Radotín,

### A.

Na základě zjištěných skutečností OVDŽP ÚMČ Praha 16, v souladu s ustanovením § 8 odst. 1 zákona o ochraně přírody a krajiny, po vyhodnocení funkčního a estetického významu dřeviny, dnešního dne

### p o v o l u j e

**žadateli pokácení 12ks dřevin, a to topolů kanadských (*Populus x canadensis* Moench.) o obvodu kmene 240 až 423 cm měřeno ve výšce 130 cm nad zemí, rostoucích na pozemku parc.č.1455/1 v k.ú. Radotín, který je ve vlastnictví MČ Praha 16 a**

které váže na splnění následujících podmínek:

- Kácení lze provést do dvou let po nabytí právní moci tohoto rozhodnutí pouze v období vegetačního klidu mezi 01.11. a 31.03.

Sídlo: Václava Balého 23/3, 153 00 Praha-Radotín  
IČ: 00241598  
Web: www.praha16.eu  
Bankovní spojení: 19-2000861379/0800  
Datová schránka: ntsbt5z

E-mail: helena.jichova@praha16.eu  
El. Podatelna: elpodatelna@praha16.eu  
Telefon: 234 128 272  
Fax: 234 128 999

- Podmínky závazného stanoviska Odboru ochrany prostředí Magistrátu hl.m. Prahy (dále jen OCP MHMP):
  - Žadatelem již provedená náhradní výsadba na pozemcích parc.č. 1455/1, 1435/6 a 1456/1 k.ú. Radotín v počtu celkem 32 ks dřevin odpovídající danému stanovišti (dub letní, dub bahenní, dub cer, olše lepkavá, vrby a třešeň ptačí) bude dlouhodobě chráněna před okusem, bude jí poskytnuta náležitá péče a případně dosazována s ohledem na pravděpodobné sesychání či nevratné poškození některých jedinců.
  - Jako kompenzace za zaniklé úkryty pro obratlovce (netopýři, ptáci) budou v dané lokalitě levého břehu Berounky na vhodných místech v rámci k.ú. Radotín umístěny minimálně 2 letní budky pro netopýry. Jejich umístění bude vybráno společně s biologickým dozorem – odborníky přes skupiny netopýřů.
  - Na lokalitě zůstane minimálně jedno bezpečné torzo (min. výška 2m) a dva vyšší pařezy (do 1,5m). torza budou zhodnocena jako provozně bezpečná. Po dobu vzrůstu dřevin realizované náhradní výsadby budou poskytovat biologicky aktivní plochy pro cílové skupiny organismů.
  - Na lokalitě bude ponechána minimálně jedna kláda (zkrácený kmen) o délce minimálně 5m, souběžně s tokem řeky. Tento kmen bude zabezpečen tak, aby nebyl nebezpečný a nesvalil se do koryta vodního toku (např. zatlučenými dřevěnými kůly)
  - V místě kácených topolů a dále směrem ke korytu Berounky bude tento prostor ponechán přírodním procesům, převážně pak rozvoji křovitých vrů. V místě jsou možné dosadby dřevin měkkého luhu. Jakákoliv intenzifikace tohoto prostoru (nové stezky, vstupy k vodě, zpevněné povrchy atp.) nejsou žádoucí s ohledem na nívní regionální biocentrum RC2.

### Odůvodnění:

OVDŽP ÚMČ Praha 16 posoudil žádost žadatele ze dne 11.12.2020. Žadatel je vlastníkem pozemku a jediným účastníkem řízení.

Žádost se týká povolení ke kácení 12ks dřevin, topolů kanadských o obvodu kmene od 240 až 423cm měřeno ve výšce 130 cm nad zemí rostoucích na pozemku parc.č.1455/1, k.ú. Radotín, který je podle výpisu z rejstříku ve vlastnictví žadatele.

Žadatel zároveň s žádostí předložil OVDŽP ÚMČ Praha 16 její zdůvodnění, dendrologický posudek „Vyhodnocení zdravotního stavu a provozní bezpečnosti 26 exemplářů topolů kanadských (*Populus x canadensis* Moench.) rostoucích v aleji podél řeky Berounky na pozemku parc.č. 1455/1 v k.ú. Radotín, Městská část Praha 16 za účelem etapizace prací- návrh havarijního kácení“zn. PS6125/2020/056 ze dne 12.10.2020 (dále jen: posudek k havarijnímu kácení), „Vyhodnocení zdravotního stavu a provozní bezpečnosti 26 exemplářů topolů kanadských (*Populus x canadensis* Moench.) rostoucích v aleji podél řeky Berounky na pozemku parc.č. 1455/1 v k.ú. Radotín, Městská část Praha 16 za účelem etapizace prací- vlastní posudek“ zn. PS6125/2020/056 ze dne 12.10.2020 (dále jen: dendrologický posudek) oba materiály zpracované Výzkumným ústavem SILVA TAROUČY pro krajinu a okrasné zahradnictví, v.v.i., Květnové náměstí 391, 252 43 Průhonice, (dále jen VÚKOZ Průhonice). Žádost, zdůvodnění a podkladové informace jsou součástí spisu.

Žádost však neobsahovala všechny potřebné podklady k jejímu vyhodnocení, proto OVDŽP ÚMČ Praha 16 vyzval žadatele k odstranění nedostatků podání sp.zn. 21847/2020/OVDŽP/Jh, č.j. 00095/2021/OŽP dne 4.1.2021 k opatření závazného stanoviska k zásahu do významného krajinného prvku v souladu s §4 odst. 2) zákona o ochraně přírody a krajiny. Dne 27.1.2021 byl tento dokument Závazné stanovisko k zásahu, který by mohl vést k poškození či zničení významného krajinného prvku nebo ohrožení či oslabení jeho ekologicko-stabilizační funkce vydané Odborem ochrany prostředí Magistrátu hl.m. Prahy (dále jen OCP MHMP) č.j. MHMP 83545/2021, sp.zn. S-MHMP 18138/2021 ze dne 21.1.2021 doplněn a založen do spisu. Z podmínek závazného stanoviska OCP MHMP vyplynula podmínka provést chiropterologický biologický dozor, proto OVDŽP ÚMČ Praha 16 v návaznosti na tuto podmínku vyžadoval po žadateli provedení chiropterologického průzkumu, který by vyloučil výskyt hnízdišť netopýřů na kácených stromech. Chiropterologický průzkum v průběhu roku 2021 prováděla a výsledky 8.11.2021 zpracovala Česká společnost pro ochranu netopýřů ČESON, Katedra zoologie PřF UK, Viničná 7, 128 00 Praha 2 (dále jen chiropterologický průzkum). Průzkum výskytu netopýřů byl proveden formou kontrol na místě a večerních kontrol s pomocí ultrazvukových detektorů od poloviny dubna do konce září 2021, aby bylo možné zachytit případný výskyt netopýřů v různých fázích jejich životního cyklu. V závěru chiropterologického průzkumu bylo sděleno, že ve sledovaných stromech nebyly nalezeny žádné obsazené úkryty netopýřů. Netopýři v okolí stromů pouze proletovali, případně kolem korun stromů také lovili hmyz. Pozorovaná aktivita netopýřů v okolí stromů však byla celkově velmi nízká a to zejména v podzimním období, proto zde není předpoklad potenciálního výskytu

jejich zimoviště. Vzhledem ke zjištěným skutečnostem není třeba z hlediska netopýrů realizovat před kácením žádná ochranná opatření. K výše uvedeným závěrům OVDŽP ÚMČ Praha 16 přihlédl a podmínky vznesené OCP MHMP týkající se přítomnosti chiropterologického biologického dozoru při kácení a speciální postup provádění kácení ve výroku rozhodnutí neuplatňuje.

Ve zdůvodnění žádosti je žadatelem uvedeno: „stromy jsou součástí aleje rostoucí podél řeky Berounky. Na základě zpracovaného posudku bylo zjištěno, že u uvedených stromů je zhoršený zdravotní stav. Vzhledem k tomu, že podél aleje vede cyklostezka a trasa pro pěší, je z důvodu zajištění bezpečnosti vhodné stromy pokácet.“

Předmětné topoly kanadské rostou na výše uvedeném pozemku v aleji podél levého břehu řeky Berounky. Břeh řeky kopíruje velmi frekventovaná pěší stezka, která slouží jak pěším tak cyklistům a tvoří spojnici mezi Radotínem a Černošicemi. Je cílem vycházek velkého množství místních obyvatel i turistů pro svou malebnost, přístupnost, schůdnost a bezprostřední návaznost na centrum Radotína. V blízkosti se nachází místní koupaliště. Topoly vytvářejí ne zcela jednotlou řadu, alej. Alej obsahuje 12 dřevin, je jednodruhová, topoly jsou různého stáří, průměrný věk lze odhadnout na 50-60 let. Topoly jsou všechny ve stadiu senescence, mají sekundární koruny a po razantním ořezání v roce 2015, kdy vznikly velké řezné rány, které se staly vstupní branou infekce a většina topolů byla infikována dřevokaznou houbou troudnatcem kopytovitým (*Fomes fomentarius*) se staly provozně nebezpečnými. Mycelium dřevokazných hub napadené tkáně destabilizuje a při zhoršených povětrnostních podmínkách může docházet ke zlomu větví, případně i kmenů. V místech řezu kosterních větví se vytvořil bohatý obrost, vytvořily se přetížené rozsochy, které na daném místě nad komunikací představují rovněž velké riziko.

U topolů byl v rámci odborného dendrologického posudku důkladně posouzen jejich zdravotní stav, popsána mechanická poškození kmenů a kosterních větví. Důležitým podkladem pro vydání rozhodnutí je zároveň závazné stanovisko OCP MHMP v souladu s §4 odst. 2), kdy řeka je ze zákona významným krajinným prvkem a zároveň se předmětné stromy nacházejí v rámci prvku ÚSES – osy nadregionálního biokoridoru Berounka a jeho vloženém regionálním biocentru nivního charakteru RC2.

OVDŽP ÚMČ Praha 16 na základě posouzení žádosti, několika místních šetření 23.3.2021, 30.6.2021, 16.11.2021 a událostí v podobě silných větrů během sezony 2021, které dokreslovaly situaci a poskytly další indicie správním orgánu k posouzení žádosti o kácení dřevin zhodnotil uvedené skutečnosti a zároveň na základě odborných materiálů shledal, že zdůvodnění žádosti lze hodnotit jako relevantní, opodstatněné a možné.

OVDŽP ÚMČ Praha 16 ze všech odborných stanovisek, materiálů a odborných doporučení v rámci rozhodování vycházel, zároveň převzal podmínky uvedené v závazném stanovisku OCP MHMP do výroku svého rozhodnutí. Na základě posouzení podkladů dospěl OVDŽP ÚMČ Praha 16 k závěru, že během realizace předmětného záměru kácení 12 ks dřevin dojde k určitému oslabení ekologicko-stabilizační funkce údolní nivy, jelikož dojde ke kácení značně početného podobně starého stromořadí. Dojde tak k redukci doprovodné vegetace vodného toku tvořeného ze senescentních topolů, ale je nutné konstatovat, že se jedná o porost nepůvodní hybridizovaný, který zde byl vysazen v 50. letech minulého století a dnes je na hranici své životnosti, a to především z hlediska provozní bezpečnosti.

Funkční význam stromů lze posuzovat vzhledem k poměrně vysokému a strukturně diferencovanému zastoupení vzrostlých i mladých dřevin rozmanitého druhového složení v širším zájmovém území jako středně vysoký, pohledově nyní vytváří nápadnou i když po ořezu v roce 2015 esteticky ne příliš působivou solitérní krajinnou dominantu v lokálním měřítku. Tento stav je možné účelně kompenzovat provedením přiměřené náhradní výsadby. Náhradní výsadba však není v rámci tohoto rozhodnutí předepsána, jelikož již byla provedena po konzultaci s OVDŽP ÚMČ Praha 16 v počtu 32 ks dřevin na pozemcích parc.č. 1455/1, 1435/6, 1456/1 v k.ú. Radotín na pozemcích, které těsně souvisí s pozemkem, kde se bude kácet. Jedná se o dřeviny o průměru kmínku 20-22 cm vhodného druhového složení (dub letní, dub bahenní, dub cer, olše lepkavá, vrby a třešeň ptačí), které byly vysazeny v roce 2019. K této výsadbě ještě OCP MHMP předepsal podmínky, které správní orgán převzal do svého rozhodnutí. Pokácením vznikne jistá ekologická újma vlivem ztráty biotopu, potravních, úkrytových a jiných životně důležitých zdrojů pro různé, stromy ke svému životu využívající, druhy organismů, která však již nyní je kompenzována již provedenou výsadbou v počtu 32 ks dřevin. K zásadnímu negativnímu ovlivnění mikroklimatických, zdravotně-hygienických, půdoochranných a dalších funkcí v daném místě tedy dojde jen částečně a krátkodobě do doby, kdy výsadba v těsné blízkosti kácených stromů bude vzrostlejší. V souvislosti s podmínkami v závazném stanovisku OCP MHMP a dle návrhu konkrétních stromů správním orgánem, bude na místě kácení ponecháno 1 torzo o výšce 2m, 2 vyšší pařezy o výšce 1-1,5m a ponechána souběžně s tokem 1 kláda-zkrácený kmen o délce 5m a bude zabezpečený zatlučenými kůly proti svalení do řeky. Které stromy budou takto ponechány bude určeno až při samotném kácení po dohodě se správním orgánem a firmou provádějící kácení z důvodu samotného technického provedení. Termín pro provedení kácení byl stanoven na období vegetačního klidu, aby byl minimalizován vliv na organismy, které jsou ve zvýšené míře na dřeviny vázány

v období vegetační sezóny, například se jedná o některé (dřeviny k hnízdění využívající) druhy volně žijících ptáků, kteří dřeviny využívají k hnízdění.


Před vydáním vlastního rozhodnutí ve věci samé byly, podle § 70 odst. 2 a 3 zákona o ochraně přírody a krajiny, obeznámeny u OVDŽP ÚMČ Praha 16 přihlášená občanská sdružení, jako případný účastník řízení, s tímto zamýšleným zásahem – kácením na území MČ Praha 16 a zahájením správního řízení ve věci samé. Občanská sdružení oslovená OVDŽP ÚMČ Praha 16 svoji účast na řízení nepřihlásily.

Účastníci řízení již po podání žádosti až do doby vydání rozhodnutí nenavrhovali v řízení důkazy, ani nečinili jiné návrhy ve smyslu § 36 správního řádu.

Po prostudování všech podkladů a důkladném vyhodnocení aspektů v rámci funkčního a estetického významu dřeviny bylo rozhodnuto tak, jak je uvedeno ve výrokové části tohoto rozhodnutí.

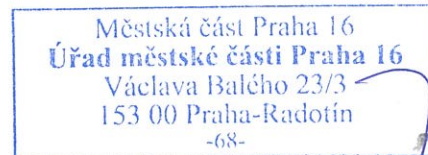
### Poučení o odvolání:

Proti tomuto rozhodnutí se lze odvolat do 15 dnů ode dne jeho oznámení k Odboru ochrany prostředí Magistrátu hl. m. Prahy, podáním učiněným u Úřad městské části Praha 16, Odbor výstavby, dopravy a životního prostředí. Odvolání se podává s potřebným počtem stejnopisů tak, aby jeden zůstal správnímu orgánu a aby každý účastník dostal jeden stejnopis.



*Ing. Lenka Hübnarová*


Ing Lenka Hübnarová  
vedoucí oddělení životního prostředí



Toto rozhodnutí nabylo právní moci dne *29. 11. 2021* .....

Razítko  
Podpis

*Lenka Hübnarová*



*Nedávám se proti odvolání  
a opakuji celou proceduru*

### Obdrželi:

účastníci (dodejky) :

Městská část Praha 16 - OMH, IDDS: ntsbt5z

sídlo: Václava Balého č.p. 23/3, Praha 5-Radotín, 153 00 Praha 512

29 -11- 2021